



Jeudi 18 décembre

RÉSULTATS DE L'ENQUÊTE TERRAIN

ÉTÉ 2025
ITXASSOU



MODIFICATIONS SUR LES PLATEFORMES GRAND PUBLIC

WAZE ET GOOGLE MAPS

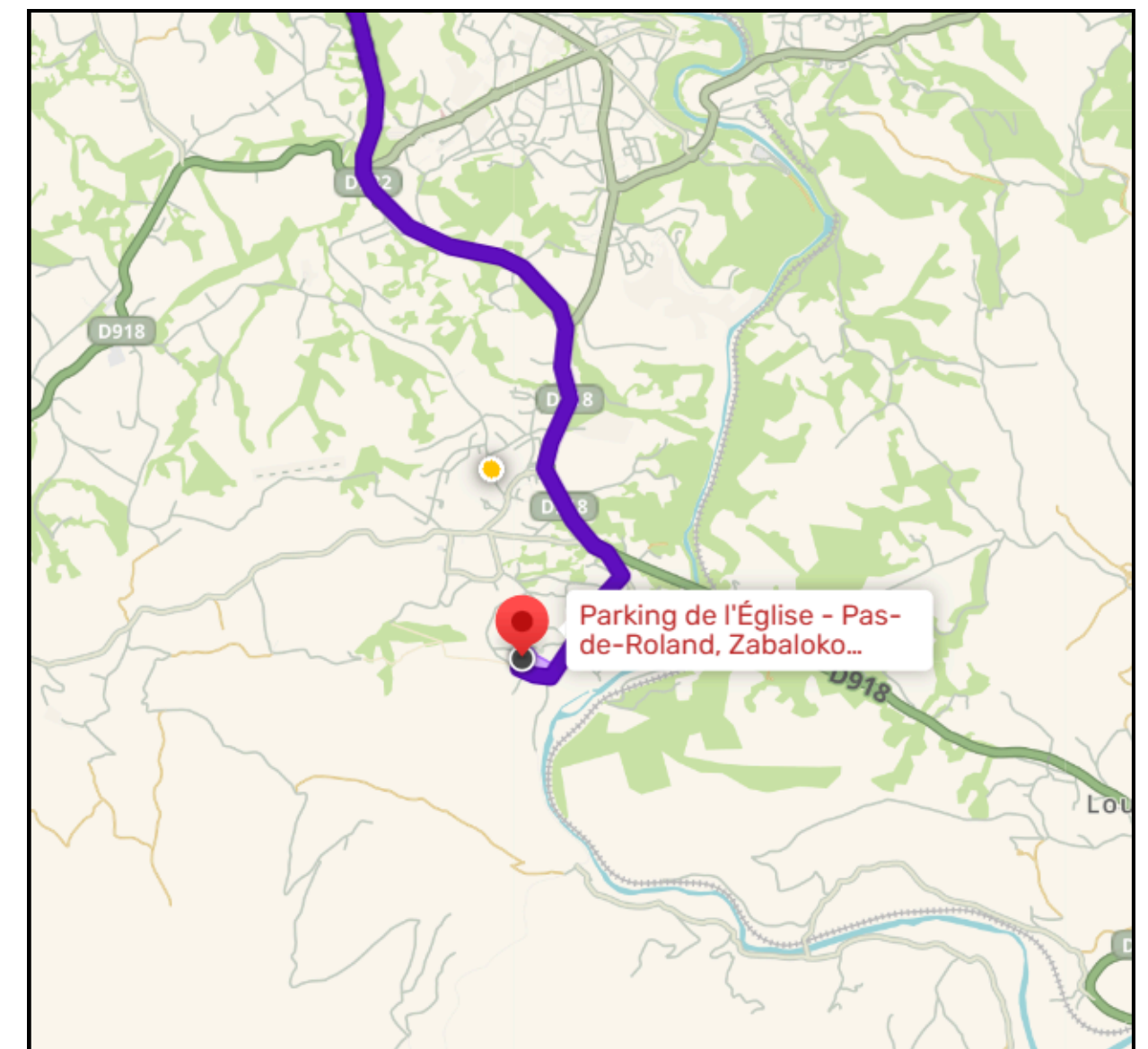
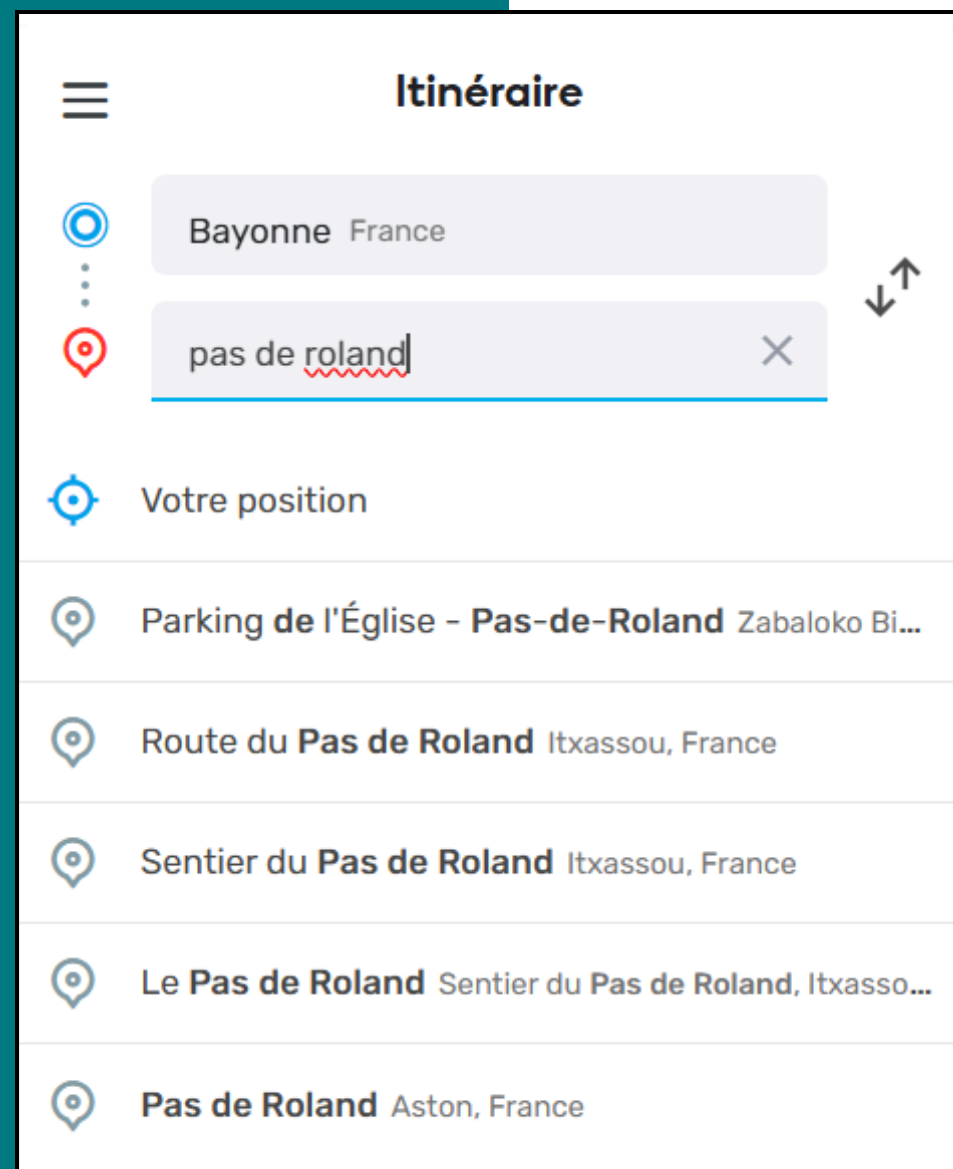


MODIFICATIONS

Lorsqu'on tape Pas-de-Roland sur la barre de recherche, le point d'arrivée par défaut s'arrête sur :

- Le parking de l'église
- Au niveau de l'intersection où se poste les écogardes

*Le Pas-de-Roland n'apparaît plus
comme une route principale*

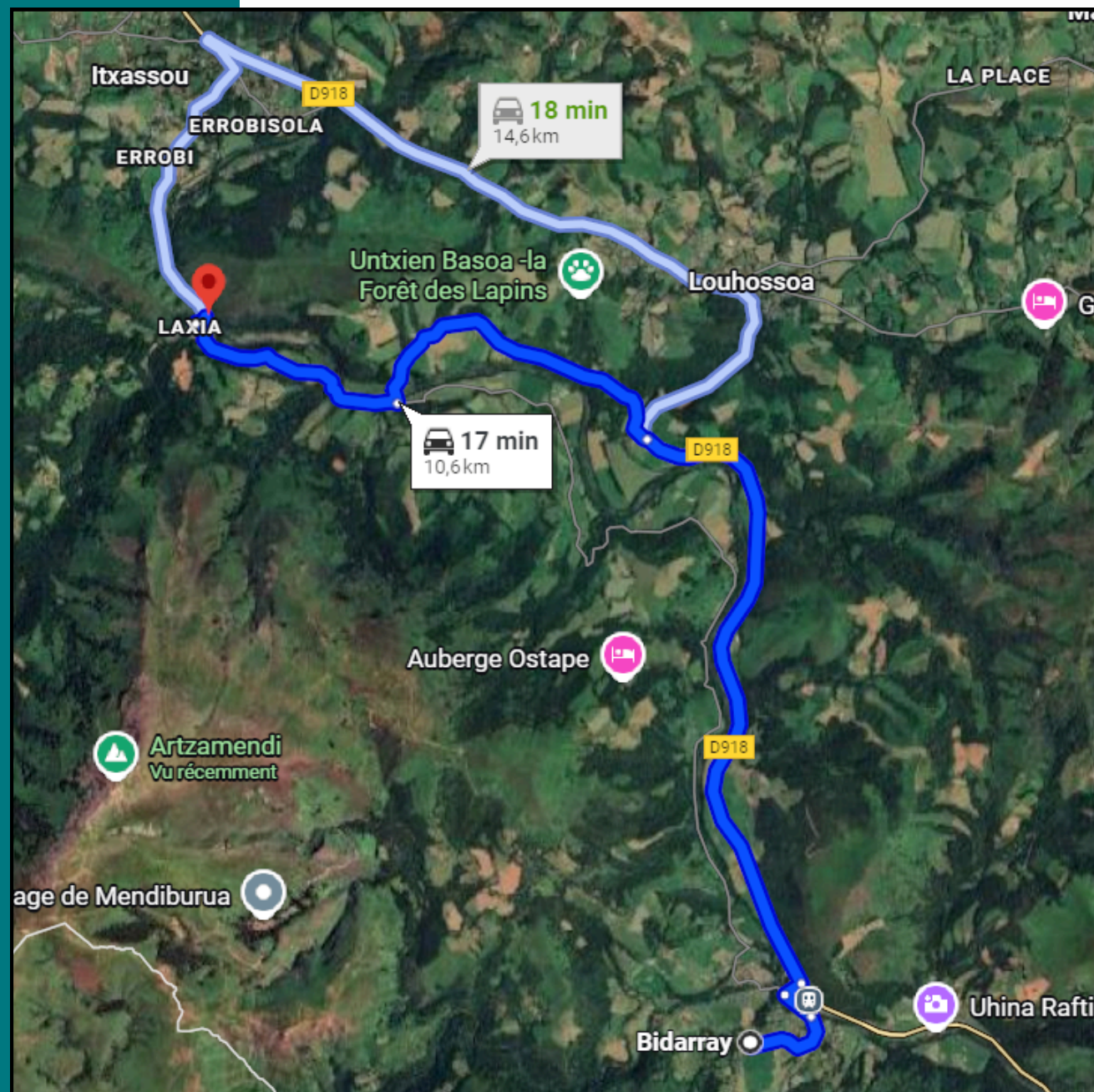




MODIFICATIONS

Cependant, pour une recherche Google Maps, ce n'est pas le cas. Pour aller à l'Artzamendi, Google Maps continue de faire passer par le Pas-de-Roland car la route n'a pas pu être modifiée comme sur Waze.

Nous sommes en contact avec Waze et Google pour changer la donne.





RÉSULTATS ET ANALYSE DES ENQUÊTES TERRAIN

DE JUILLET À FIN AOÛT

CONTEXTE. TESTUINGURUA.

206 RÉPONSES COLLECTÉES

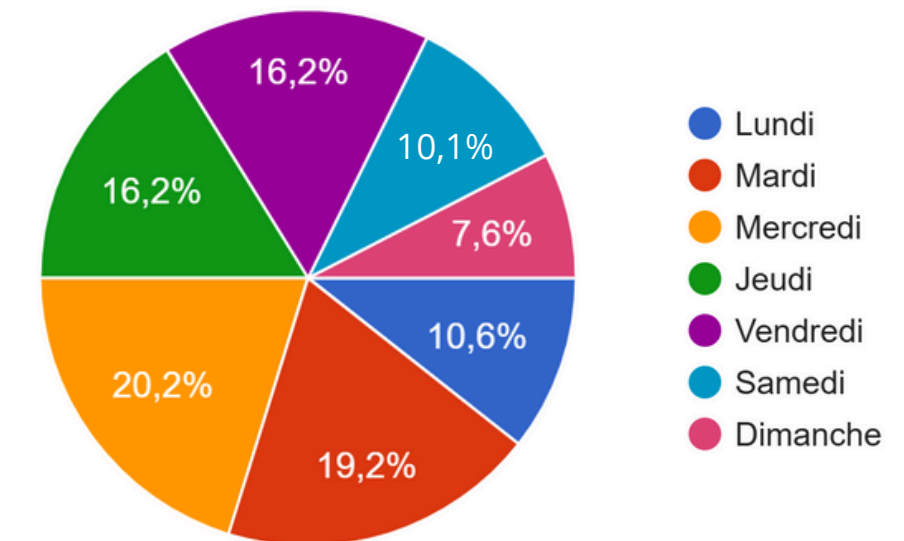
Deux méthodes de collecte

- Par les écogardes
- Par des affiches avec QR code
 - *Parking de l'église*
 - *Sur le poste de garde des écogardes*
 - *Parking avant de s'engager sur le Pas-de-Roland*
 - *Dans la descente de l'église jusqu'au poste*

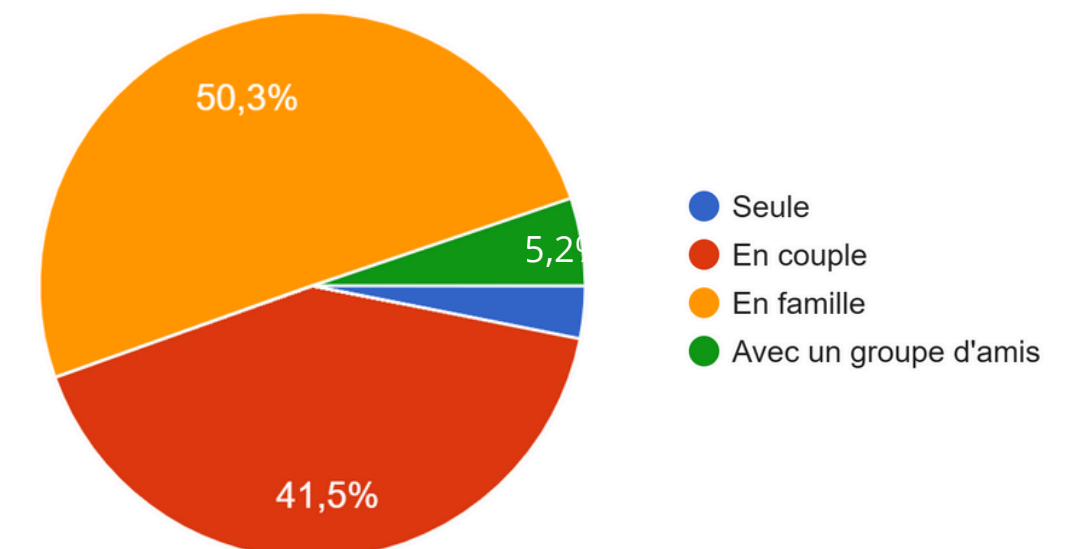
5 128 VÉHICULES SONT PASSÉS AU PAS-DE-ROLAND CET ÉTÉ

- **3 972 voitures détournées** sur les deux mois, soit **77 %** du trafic total
- En moyenne **71 voitures** par jour en juillet et **107 voitures** par jour en août

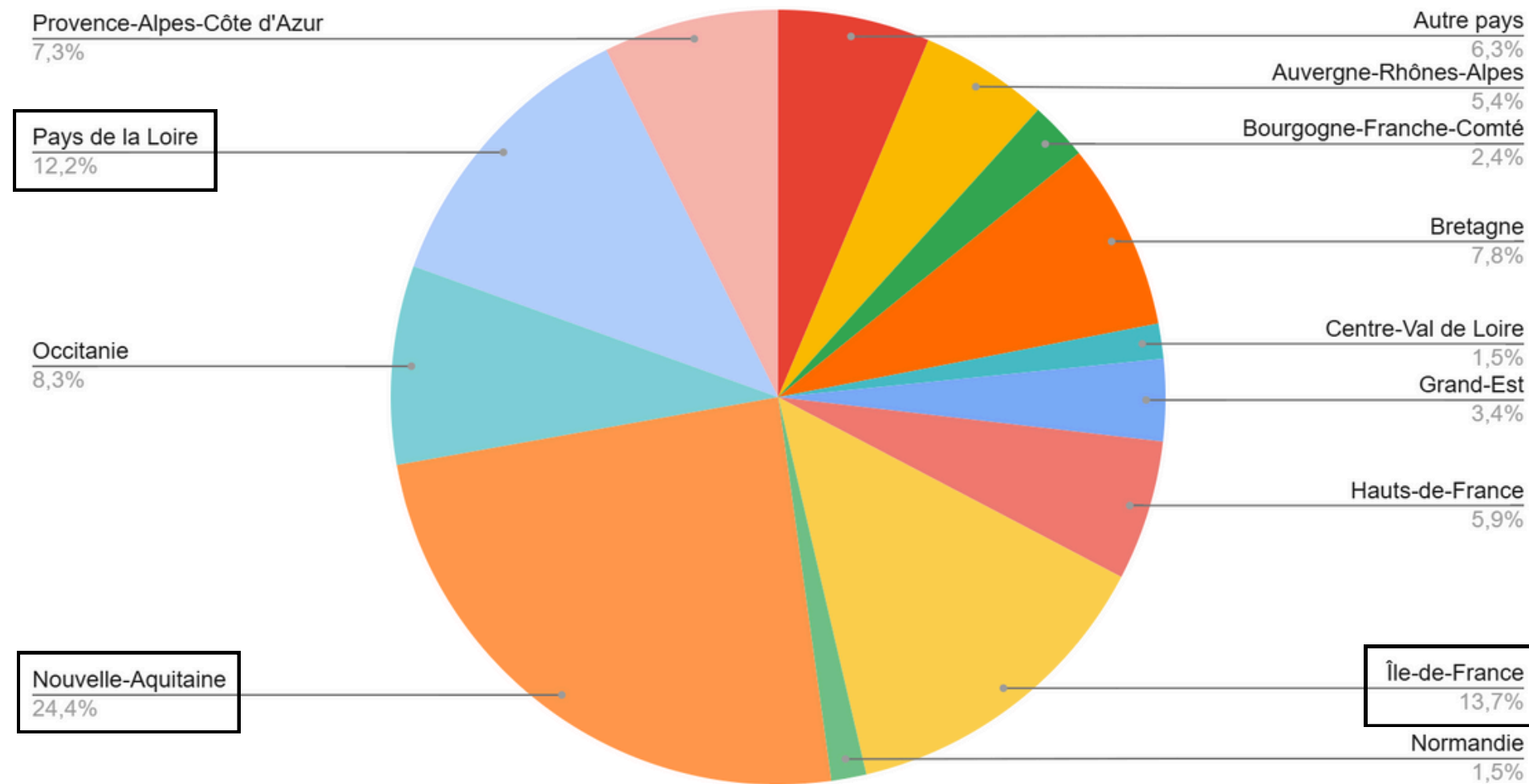
JOUR D'ADMINISTRATION DU QUESTIONNAIRE



PROFIL DU RÉPONDANT



ORIGINE DES VISITEURS



NOUVELLE-AQUITAINE ET OCCITANIE

32,7%

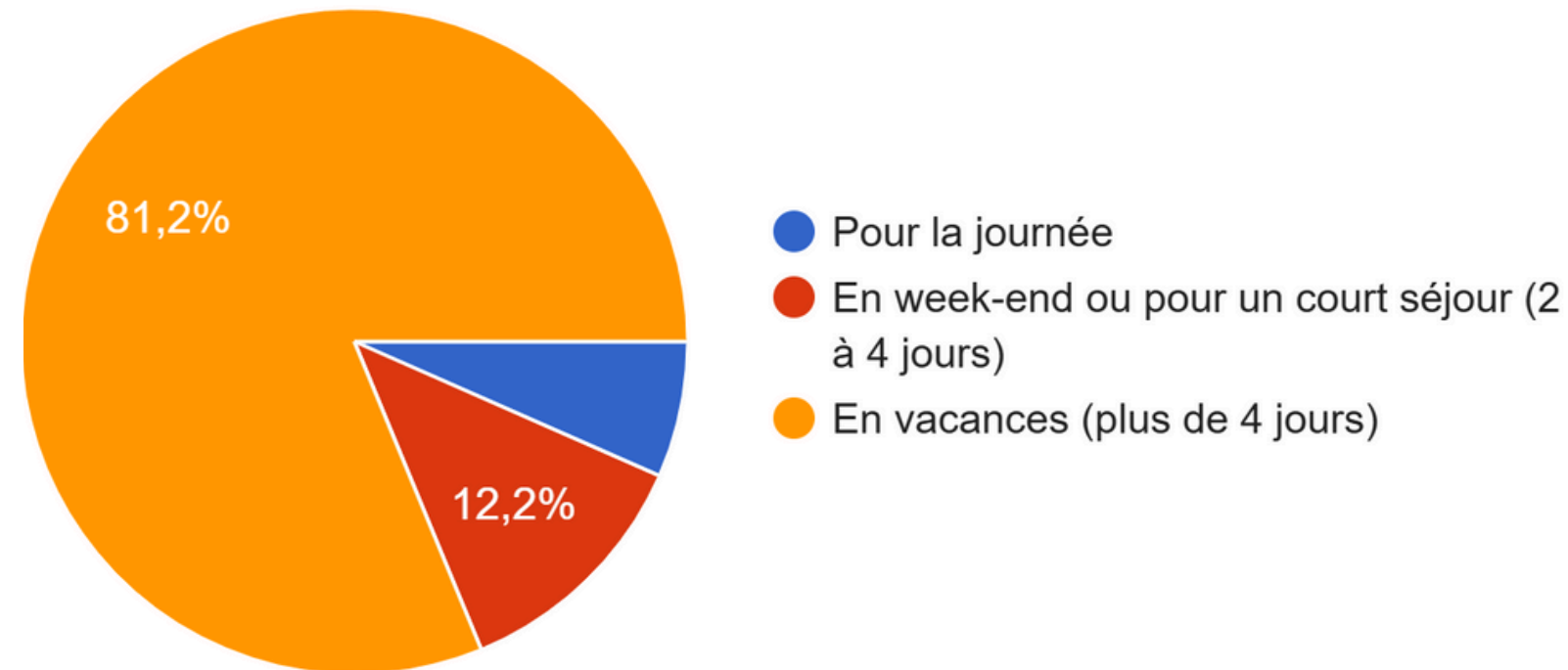
AUTRES RÉGIONS

67,3%

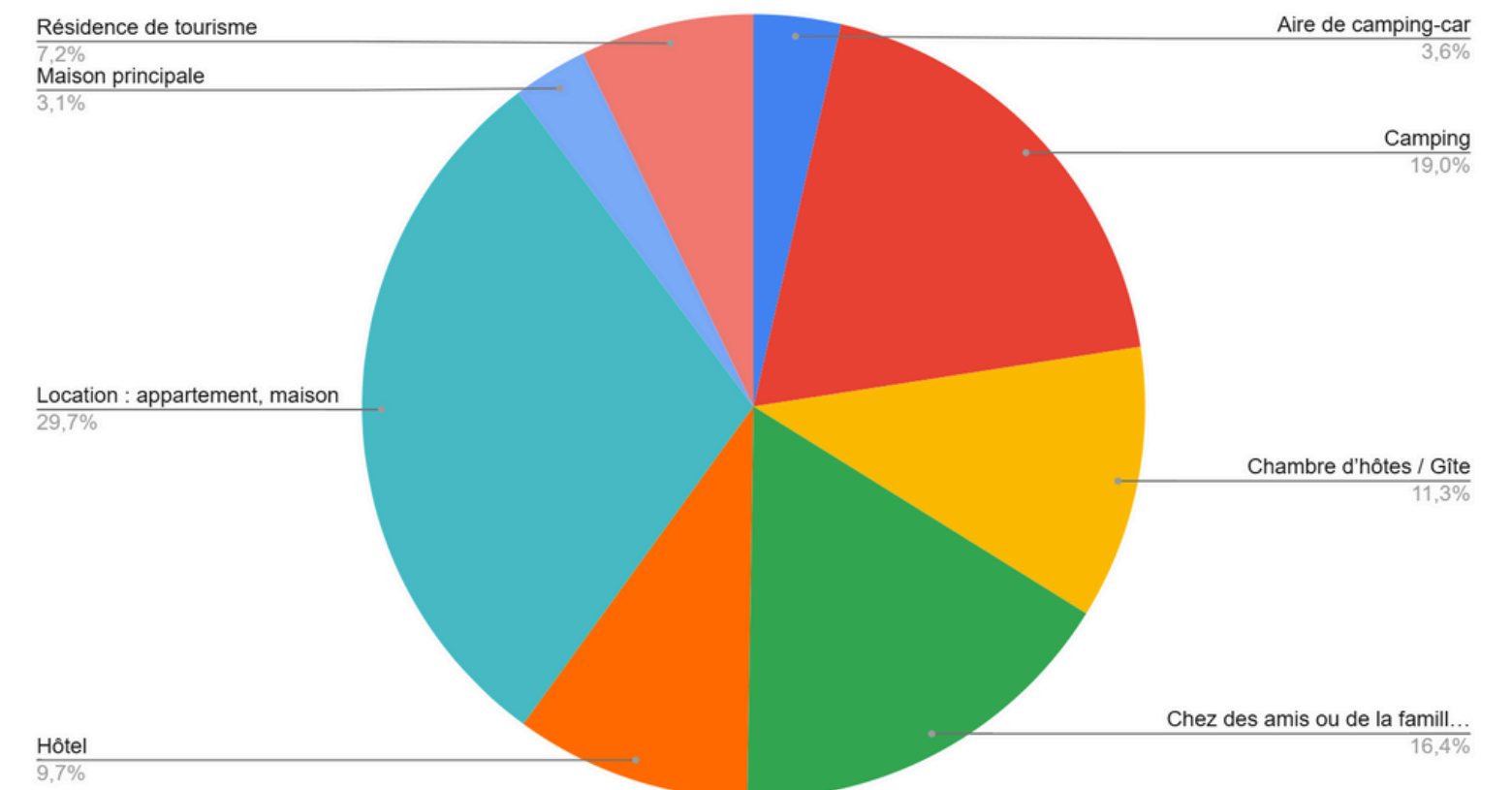
- 1 • **Pays Basque** : 29,9% (soit 10,5% du total)
2 • **Gironde** : 22,4%
3 • **Haute-Garonne** : 13,4%

SÉJOUR TOURISTIQUE AU PAYS BASQUE

VOUS-ÊTES ICI POUR...



QUEL EST VOTRE MODE D'HÉBERGEMENT PRINCIPAL DURANT CE SÉJOUR ?



LIEUX DE RÉSIDENCE DES VISITEURS

40% à Itxassou et sur les communes alentours

34,7% sur la Côte basque

- 26,8% sur le BAB
- 7,9% sur la Côte basque

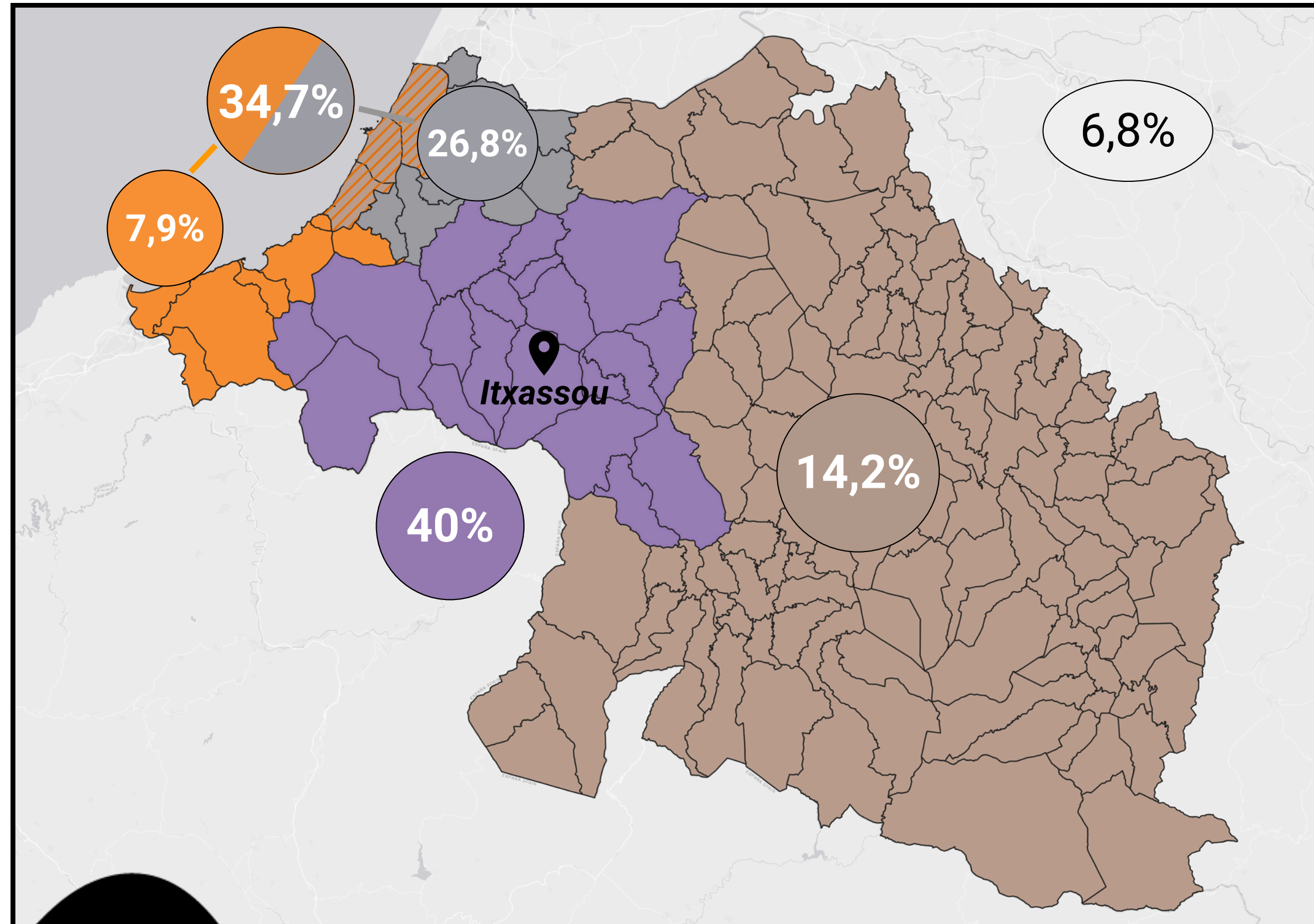
14,2% sur les pôles de l'intérieur

6,8% des Landes et du Béarn + 4,3% en camping-cars et vans

1 - Itxassou : 15,3%

2 - Anglet : 6,8%

3 - Cambo : 6,3%



HÉBERGEMENT ET FONCTION DU LIEUX DE SÉJOUR

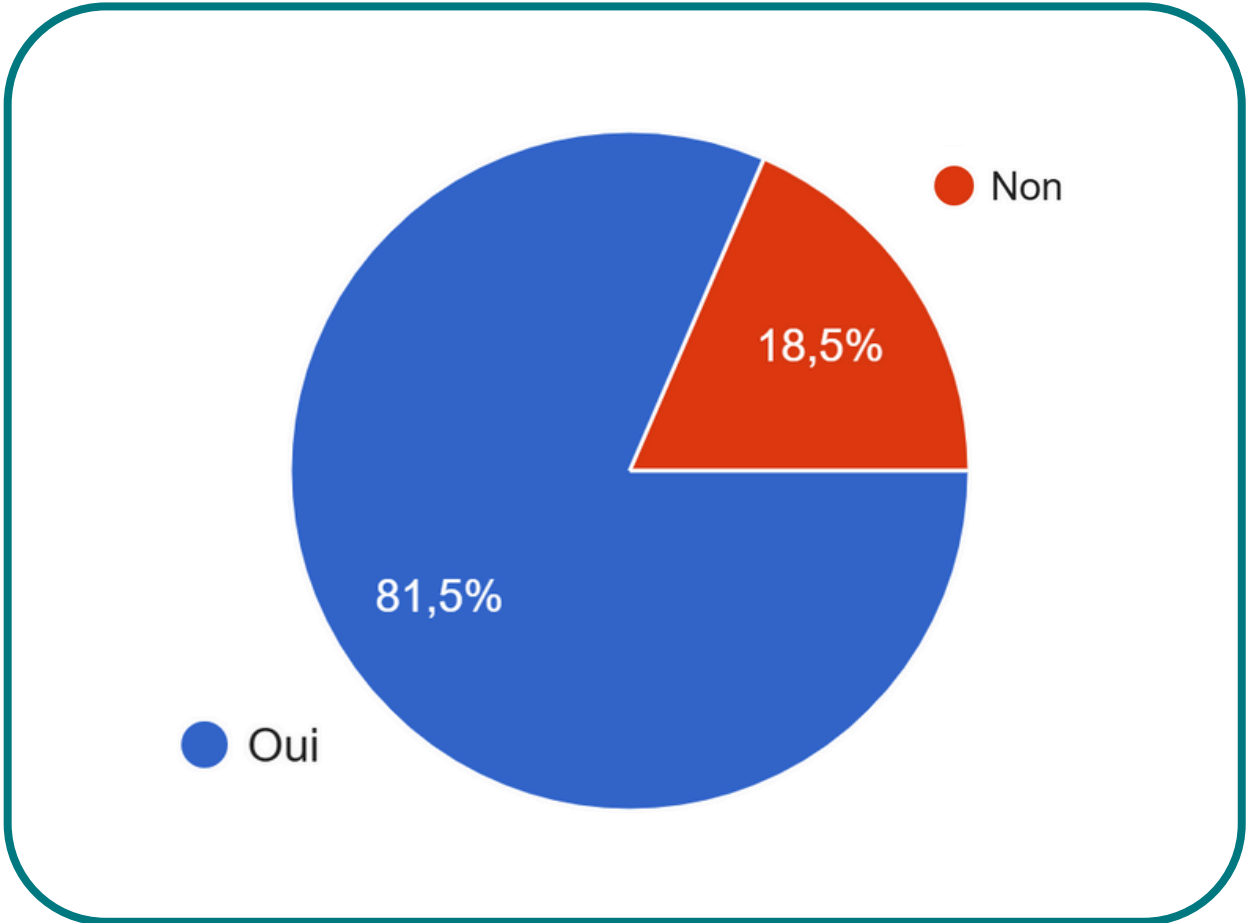
	BAB	CÔTE BASQUE	INTÉRIEUR	ITXASSOU + COM. ALENTOURS	LANDES ET BÉARN
Campings	16%	29%	15%	18%	42%
Chambres d'hôtes	4%	7%	46%	7%	8%
Amis et/ou famille	29%	21%	12%	7%	33%
Hôtels	6%	/	8%	18%	/
Location	31%	29%	15%	38%	8%
Autres (habitants + vans)	14%	14%	4%	12%	91%

46%

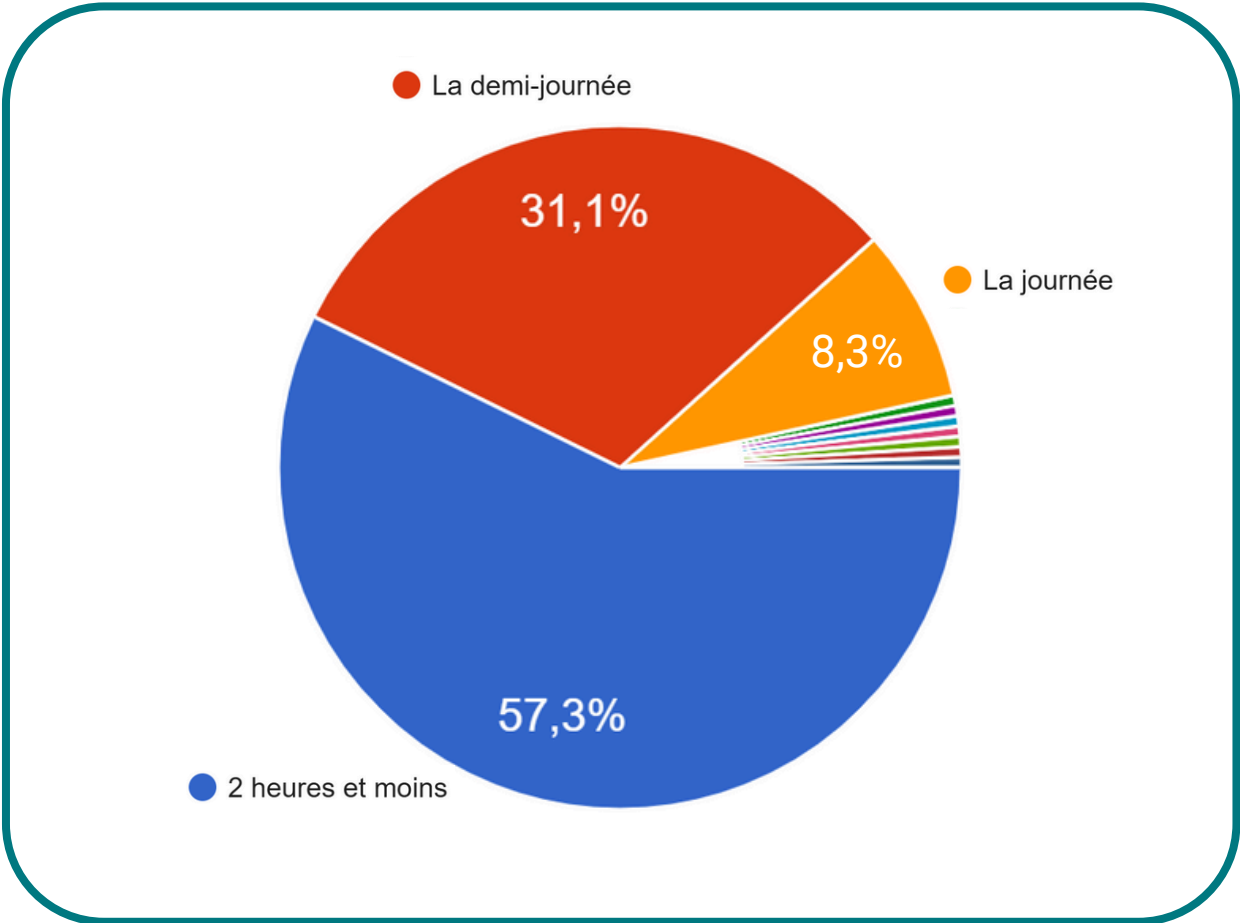
des visiteurs résidant sur l'intérieur pendant leur séjour sont hébergés en chambres d'hôtes

A ITXASSOU

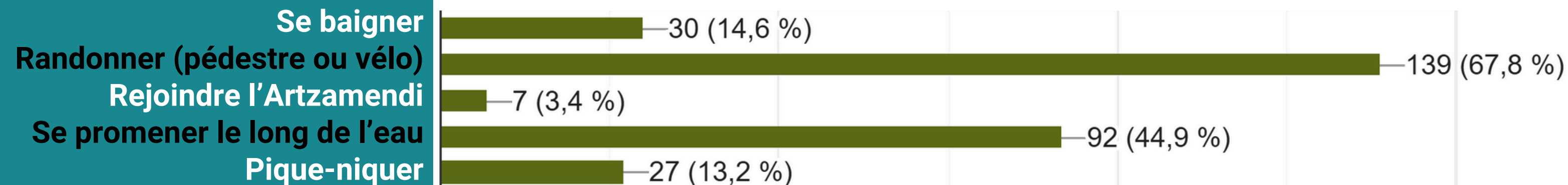
C'est la première fois que vous visitez Itxassou ?



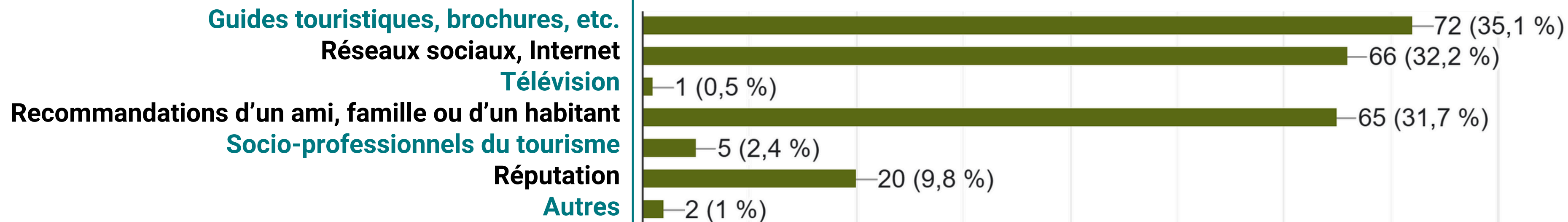
Combien de temps prévoyez-vous de rester ?



POUR QUELLE(S) RAISON(S) VENEZ-VOUS AU PAS-DE-ROLAND ?

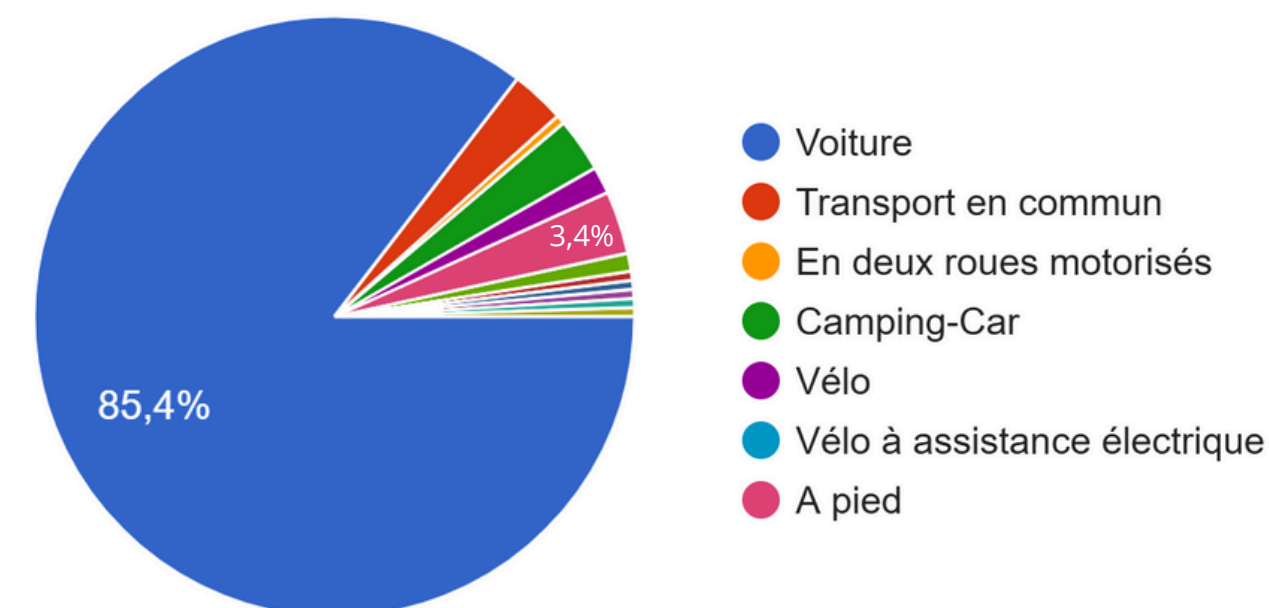


VIA QUELS SUPPORTS DE COMMUNICATION AVEZ-VOUS CONNU LE PAS-DE-ROLAND ?

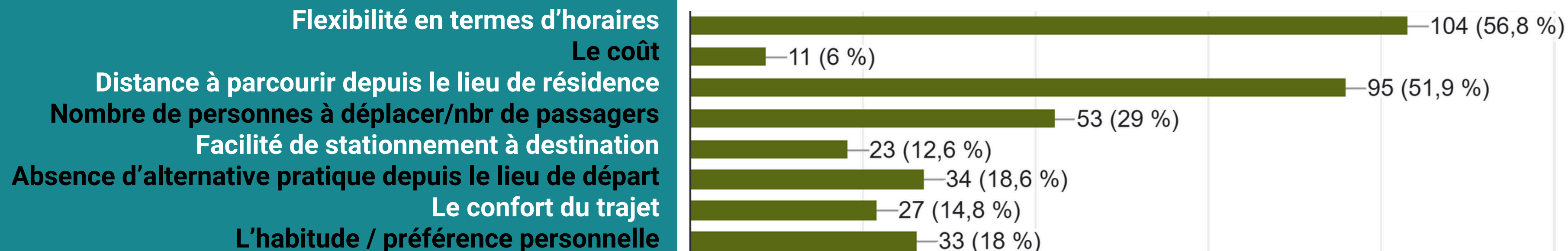


Accès en transport / mobilités

COMMENT ÊTES-VOUS VENUS À ITXASSOU ?

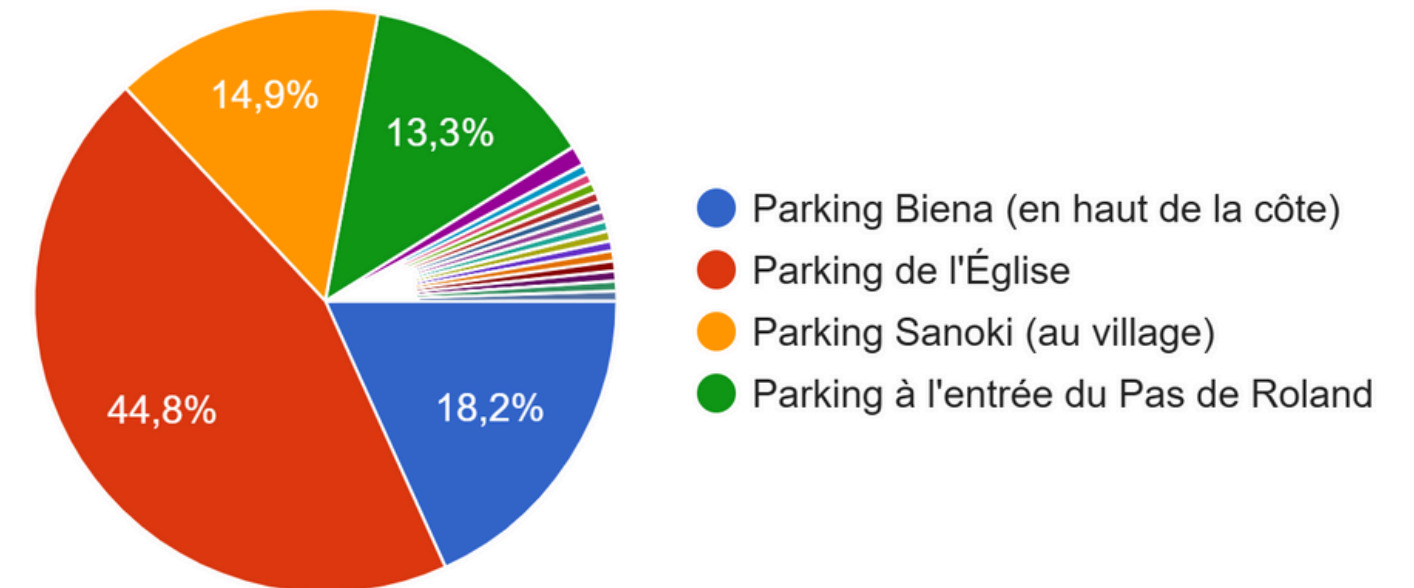


POURQUOI CHOISISSEZ-VOUS CE MOYEN DE TRANSPORT ?



Accès en transport / mobilités

SUR QUEL PARKING ÊTES-VOUS STATIONNÉS ?




AVEZ-VOUS RENCONTRÉS DES DIFFICULTÉS EN VENANT ? LESQUELLES ?

Aucune difficulté

Difficulté à trouver une place de stationnement

Accès complexe au village

Absence d'indications ou de signalétique claire

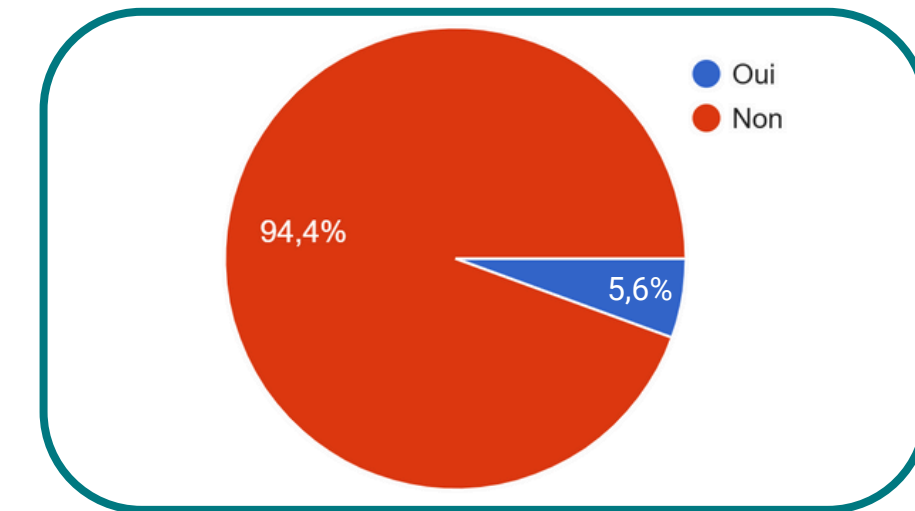


Accès en transport / mobilités

Quel site ou application avez-vous utilisé ?

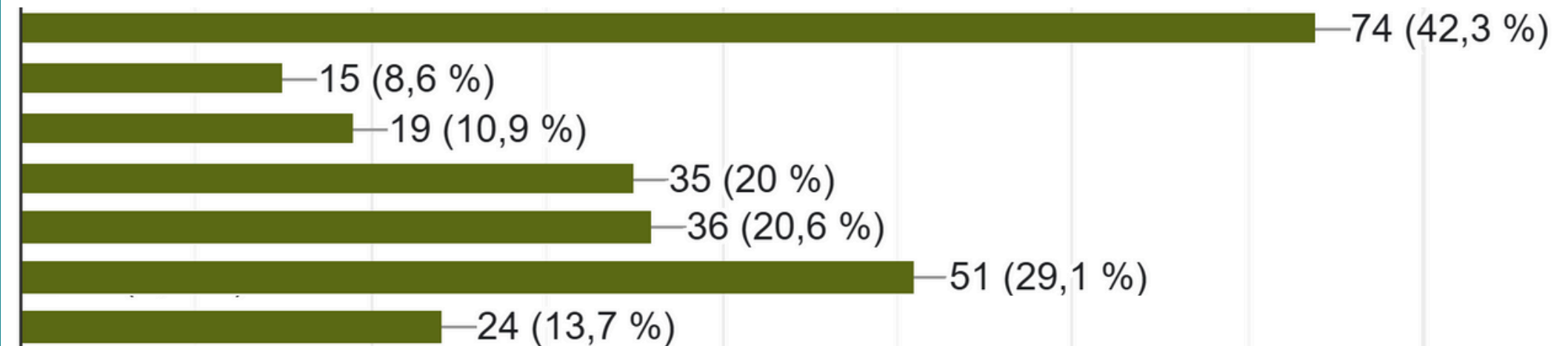
- 1 • Google Maps : **39,6%**
- 2 • WAZE : **31,9%**
- 3 • Aucune application : **14,8%**
- 4 • GPS intégré : **11,5%**

Avez-vous envisagé un autre moyen de transport ?



QU'EST-CE QUI VOUS INCITERAIT À UTILISER LES TRANSPORTS EN COMMUN ?

Aucun, je préfère la voiture aux transports en commun
Une réduction du coût des trajets
Moins de difficultés à stationner en voiture
Une alternative confortable à la voiture
Des horaires plus fréquents et plus de ponctualité
Réduire mon impact environnemental
Multimodalité



MERCI
MILESKER